

# **О чем могут рассказать названия улиц родного края и города Лондона**

**Состав проектной группы:**

Козловцев Михаил, 9 класс

Никулин Михаил, 9 класса

Попов Андрей, 10 класс

**Руководители проекта:**

Попова Наталья Александровна,  
учитель английского языка

Белова Инна Васильевна,  
учитель русского языка и  
литературы

## ЭТАПЫ ПРОЕКТНОЙ ДЕЯТЕЛЬНОСТИ

1. Декабрь 2015 г. (15 - 25) – проблематизация (обсуждение возможной темы с учителем, выбор темы, формирование проблемы).
2. Январь 2016 г. (12 - 19) – целеполагание (определение цели, анкетирование).
3. Январь 2016 г. (20 - 27) - планирование (формулирование задач, выбор источников, распределение ролей).
4. Январь-март 2016 г. – реализация проекта (работа со словарями, информационными источниками, архивными документами, составление и оформление словаря).
5. Март 2016 г. (9 - 14) – самооценка (анализ полученных результатов и создание письменного отчета о проделанной работе).
6. Март 2016 г. (15 - 20) – подготовка презентации работы.

# **1. ПРОБЛЕМАТИЗАЦИЯ**

**(обсуждение возможной темы с учителем, выбор темы,  
формулирование проблемы)**

**15-25 декабря 2016 г.**

## ВЫБОР ТЕМЫ

- 1) Из истории названий улиц поселка Новониколаевского и города Лондона.
- 2) Тайны названий улиц поселка Новониколаевского и города Лондона.
- 3) Что в имени тебе моем? (из истории названий улиц поселка Новониколаевского и города Лондона)
- 4) О чем могут рассказать названия улиц поселка Новониколаевского и города Лондона.
- 5) **О чем могут рассказать названия улиц родного края и города Лондона. (внесены изменения 21 марта 2016 г.)**

## ФОРМУЛИРОВАНИЕ ПРОБЛЕМЫ

Задумываемся ли мы над происхождением названий улиц поселка Новониколаевского?

Задумываемся ли мы над происхождением названий улиц города Лондона?

**Какова история названий улиц поселка Новониколаевского и города Лондона?**

**Можем ли мы провести параллели между двумя населенными пунктами, находящимися далеко друг от друга, имеющими разный возраст и историю?**

## **2. ЦЕЛЕПОЛАГАНИЕ**

**(определение цели, анкетирование)**

**12 – 19 января 2016 г.**

# ОПРЕДЕЛЕНИЕ ЦЕЛИ

**Изучение истории названий улиц поселка Новониколаевского и города Лондона посредством создания словаря-справочника**

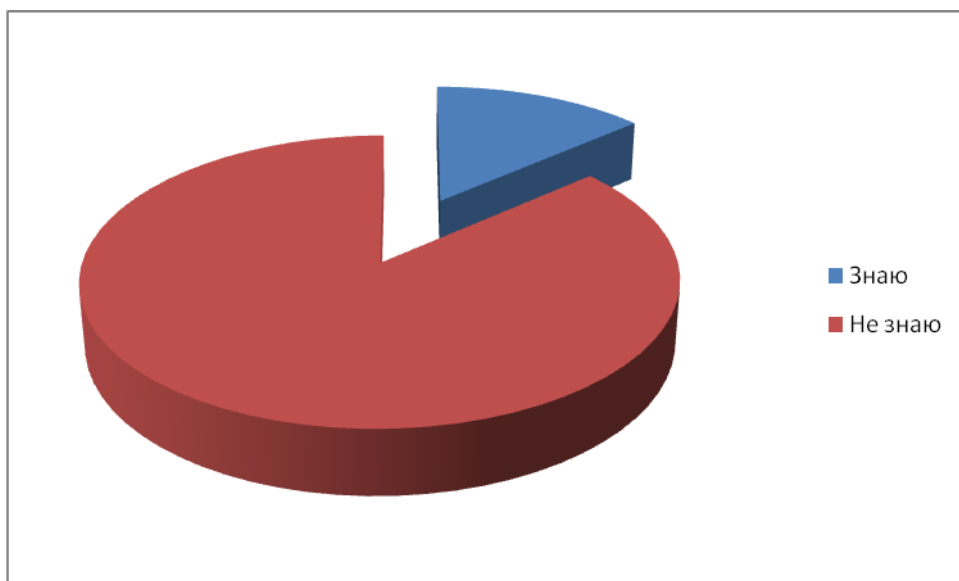
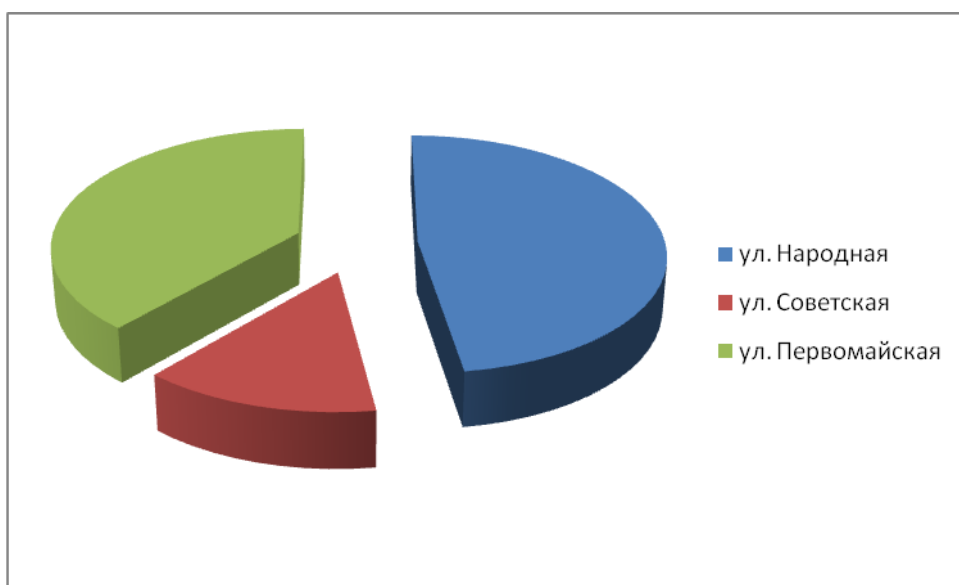
# АНКЕТИРОВАНИЕ

**В анкетировании приняли участие ученики 9, 10 классов нашей школы (44 человека)**

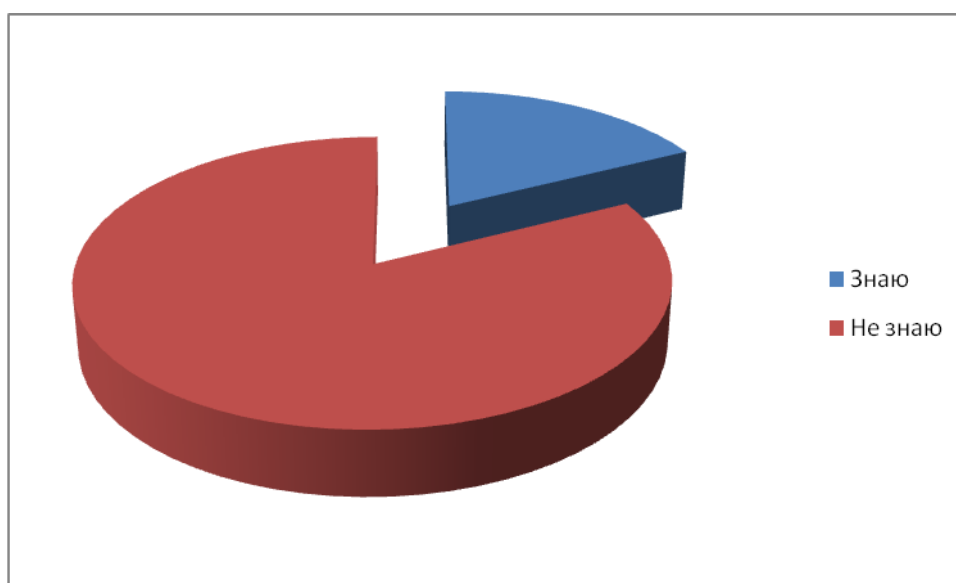
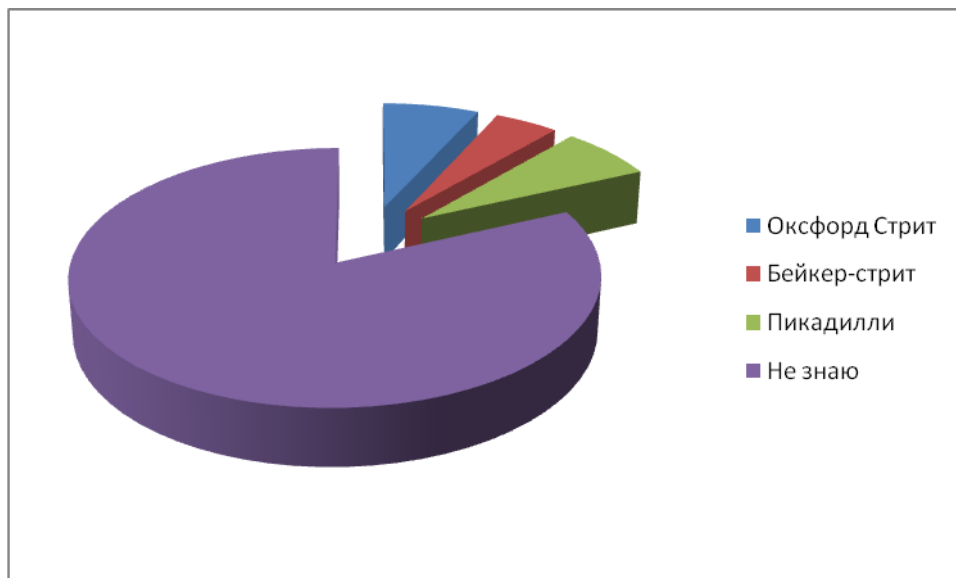
1. Назовите центральную улицу нашего посёлка. Знаете ли вы, почему она так называется?
2. Назовите известную вам улицу города Лондона. Знаете ли вы, почему она так называется?

## Результаты анкетирования

1. Назовите центральную улицу нашего посёлка. Знаете ли вы, почему она так называется?



2. Назовите известную вам улицу города Лондона. Знаете ли вы, почему она так называется?





### **3. ПЛАНИРОВАНИЕ**

**(формулирование задач, выбор источников литературы)  
20-27 января 2016 г.**

## **ФОРМУЛИРОВАНИЕ ЗАДАЧ**

- 1) Изучить, проанализировать смысловую сторону названий улиц поселка Новониколаевского и города Лондона.
- 2) Выделить группы топонимов.
- 3) Провести сравнительный анализ групп по происхождению названий улиц поселка Новониколаевского и города Лондона.
- 4) Оформить словарь-справочник.

## **РАСПРЕДЕЛЕНИЕ РОЛЕЙ В ПРОЕКТНОЙ ГРУППЕ**

- 1) Секретарь, дизайнер – Никулин Михаил
- 2) Генератор идей, языковед (русский язык) – Козловцев Михаил
- 3) Критик, языковед (английский язык) – Попов Андрей

## **ВЫБОР ИСТОЧНИКОВ**

1. Посетить библиотеки (школьная, районная)
  - 1.1. Козловцев Михаил – топонимические словари
  - 1.2. Попов Андрей – словари по английскому языку.
2. Посетить краеведческий музей, ДК, взять интервью у жителей поселка Новониколаевского.
3. Познакомиться с Интернет-ресурсами, согласно ролям.
4. Никулин Михаил – сфотографировать улицы поселка, подобрать фотографии, рисунки для оформления.

## **4. РЕАЛИЗАЦИЯ ПРОЕКТА**

**(работа со словарями, информационными источниками,  
архивными документами, составление и оформление словаря)**

**Январь-март 2016 г.**

## ЛИТЕРАТУРА

1. Никонов В.А. Введение в топонимику. - М., 1965.
2. Никонов В.А. Краткий топонимический словарь. - М., 1966.
3. Подольская Н.В. Словарь русской ономастической терминологии. - М., 1988.
4. Поспелов Е.М. Историко-топонимический словарь России. Досоветский период. - М., 1999.
5. Поспелов Е.М. Школьный топонимический словарь. - М., 1988.
6. Смолицкая Г.П. Занимательная топонимика: Кн. для учащихся старших классов. - М., 1990.
7. Смолицкая Г.П. Топонимический словарь Центральной России// Русская речь. 1994, № 4-6; 1995, № 1-6; 1996, № 1-3, и др.
8. Суперанская А.В. Что такое топонимика? - М., 1985.
9. Шмелева Т.В. Современная топонимия: семантика и семиотика
10. Электронная версия последнего издания «Большой Советской энциклопедии». – Научное издательство «БСЭ», 2003.
11. Журнал «Иностранный язык в школе»: О названиях улиц Лондона – 1984 год, №1
12. Приложение к газете «Первое сентября» журнал «Английский язык» – 2009 год, №9
13. Мюллер В.К. Англо-русский словарь. - 24-е изд. - М.: Русский язык, 1995.
14. Артемова А.Ф., Легнович О.А. Географические названия Великобритании. // Иностранные языки в школе. 2010 год. № 10 стр. 60 - 67
15. Леонович О.А. Очерки английской ономастики: Пособие для преподавателей. – М: Интерфакс, 1994

## Источники

1. <https://ru.wikipedia.org>
2. [www.census1891.com](http://www.census1891.com)
3. [www.krysstal.com](http://www.krysstal.com)
4. [www.londononline.co.uk](http://www.londononline.co.uk)
5. [www.olt.ru](http://www.olt.ru)
6. [www.lib.unc.edu](http://www.lib.unc.edu)
7. [www.royall.co.uk](http://www.royall.co.uk)
8. [www.london.ru](http://www.london.ru)
9. <http://novonik34.ru/index.php/o-poselenie/vizitnaya-kartochka.html>
10. <http://ok.ru/novonikolaevsk/album/51859047186669>
11. <http://ok.ru/profile/557049635715/album/771747196547/771747208067>
12. <http://gis.miroznai.ru/Trip/Pages/ShowSubject.aspx?sbjid=4178&templId=15>

## Далекое прошлое нашего поселка

В глухих степях парили птицы.  
Шумел бурьян, царил ковыль.  
Раскинул в них свои границы  
Район наш милый, вдаль и ширь



### карта Новониколаевского района

Свет в далекое прошлое нашего родного края проливают случайные находки, научные открытия археологов и краеведов. На территории нашего края археологами и краеведами в балке Гайваронка обнаружен бивень мамонта,



**Бивень мамонта обнаружен на территории нашего поселка**

в балке Кирхинка найдены рога северного оленя. В наших краях водился шерстистый носорог и многие другие теперь уже ископаемые животные. В 1992 году Волгоградский Краеведческий музей произвел раскопки кургана на окраине р.п. Новониколаевский. Вскрыты захоронения 3500 – летней давности. Ныне пересыхающие речушки были когда – то полноводными, а в лесах по их берегам хозяйничали медведи. Обилие медведей и разной дичи в Прихоперье отмечали очевидцы при походе Петра 1 на Азов.

Степные просторы наших мест были удобны для массового переселения кочевников. Сарматы, гунны, хазары, скифы, половцы и другие племена сменяли друг друга. В 13 веке пришла волна с Востока: могучая орда татар под предводительством внука Чингиз - Хана – Батыея. И долгое время, более 200 лет, наша земля находилась под властью Золотой Орды. Здесь, на вольных землях, жили в своих войлочных кибитках кочевники. Русские пленники выпасали бесчисленные отары овец и табуны лошадей, доили коров и кобылиц. Начинался закат орды, монголо – татарского нашествия.

Обезлюдела земля, здесь никто не пахал, не сеял. За ее безлюдье, за дикий характер еще долго наш край имел название – Дикое поле. После Куликовской битвы (1380 г.) вновь возобновилось проникновение славян с Севера в Дикое поле. Особенно оно усилилось в XVI веке. В поисках лучшей доли устремились крепостные крестьяне из центральных уездов.

В течение XVI в. заселялось в основном побережье Дона. Хуторов тогда еще не было. Беглые крестьяне, называвшие себя донскими казаками, селились в городах и зимовищах. В конце XVI в. окончательно оформляется административное управление на Дону. Все казачество объединяется в Войско Донское.

Дремучие леса Прихоперья укрывали участников народных восстаний: Кондрата Булавина, Степана Разина, Емельяна Пугачева - всех тех, кто не хотел мириться с крепостной неволей. Массы обездоленных, беглых выходцев из городских низов, крепостные уходили на юг, в дремучие леса - на Дон, Хопер, Бузулук, Кардаил, Купаву. Это сейчас они обмелевшие, местами пересыхающие, а в то время - полноводные, настоящие реки.

Одним из старейших пунктов среднего течения Хопра был городок Урюпинский, основанный в 1618 году. С 1704 года, как и все казачьи городки, Урюпинск стал именоваться станицей. С 1875 года Урюпинск становится окружной станицей Хоперского округа. Старейшими населенными пунктами нашего района являются станица Лукьяновская, слобода Купава, слобода Николаевка, Двойновский, Алексиковский и др. Позже возник х. Дуплятский. Первых поселенцев привлекли большие старые вековые леса с большим количеством дуплистых деревьев, где обитали пчелы. Это давало возможность первым поселенцам хутора заниматься

бортничеством. От обилия дупл в ближних лесах и получил свое название «Дуплятка» возникший здесь хутор.

Территория района делится на две части речкой Кардаил (Кардаил – в переводе с тюрского языка – «черная речка», приносящая много бед.).



### **река Кардаил**

Западная часть осваивалась казаками. Земли с востока от Кардаила царское правительство раздавало за заслуги отставным генералам, представителям дворянской знати.

На месте нынешнего райцентра до 1870 года были расположены пять озер. Все изменилось в связи со строительством железной дороги Грязи-Царицын. Самыми большими болотами были Гуркино (за Комсомольской улицей), Камышово (за Привокзальной улицей), Скворцово, Рязанское и другие. Эти болота были глубокие, в отдельных из них, как Камышево, водилась рыба, а жители хутора Алексиковский в них купали и поили скот.

Во второй половине 60 – х годов и в 70 – х годах XIX века в царской России началась железнодорожная горячка. 21 марта 1868 г. Борисоглебское уездное земство получило право на строительство железной дороги от Грязей до Борисоглебска. Со строительством Грязе – Царицынской железной дороги связано возникновение рабочего поселка Новониколаевского. Первый поезд от Борисоглебска до Филоново прошел 26 декабря 1870 года. В 1871 году

(25 июля) пассажирский поезд, покрывший расстояние от Борисоглебска до Царицына в 374 верст и проследовавший через ж.д. станцию Алексиково, прибыл в Царицын. С 17 декабря 1871 года началось движение на ветке Алексиково – Урюпинск. Ее 32,5 версты были построены за четыре месяца. К этому времени на станции Алексиково был построен небольшой деревянный вокзал с залом ожидания. Вскоре появилась землянка железнодорожника Пухтина. Свое название станция Алексиково получила от ближайшего



хутора Алексиковского. С 1872 года железная дорога начала стабильно принимать и курсирующие грузовые поезда.

Для правительства области Войска Донского станция Алексиково имела большое политико-экономическое значение. Именно поэтому были попытки превратить ее в крупный железнодорожный узел. С решением такой задачи у Войска появился бы прямой выход на Саратов и другие восточные губернии. В августе 1874 года на рассмотрение Министерства путей сообщения было подано около десятка проектов соединительной ветви между уже существовавшими тогда дорогами: Грязе-Царицынской и Воронежско-Ростовской. Все проекты делились на две основные группы: Урюпино-Чертково и Поворино – Лиски. Большинство проектов Урюпинского варианта предусматривали соединение станции Алексиково с Балашовом и дальнейшим выходом на Среднюю Волгу (Саратов, Самара и т.д.). Поворинская группа предлагала разновидности осуществленного в 1894-1896 годах проекта Балашовско-Харьковской ветки. «Не начнись в 1876 году экономический спад, неизвестно, стало бы Поворино, двухпутный разъезд четвертого класса, узлом. Дело в том, что в 70-е годы хлебопромышленников центральной России интересовали порты южных морей, а кратчайшей дорогой на юг было именно направление через Алексиково-Урюпино».

Вопрос о превращении ж.д. ст. Алексиково в узел ставился и в более позднее время. В 1911 году железная дорога Поворино - Лиски исчерпала все ресурсы по пропускной способности, а грузопоток все возрастал. Был объявлен конкурс на лучший проект новой дороги через земли Войска Донского. К концу 1913 года в комиссии имелось восемь таких проектов, два из которых предлагали начало дороги со станции Урюпино и соединение ж.д. ст. Алексиково с Балашовом. Ни один из предложенных вариантов в комплексе не удовлетворял всех нужд Дона, а потому в январе 1914 года был объявлен новый конкурс.

Начавшаяся Первая Мировая война приостановила эти работы, а после Гражданской было уже не до этого, ибо стояла задача восстановления уже существовавшей железнодорожной линии.

Сразу, после ввода в эксплуатацию всей линии, железная дорога приобрела огромное значение, а вместе с этим и станция Алексиково стала крупной железнодорожной станцией. Через нее ежегодно перевозились миллионы пудов хлеба, соли, рыбы и другие грузы.

С ближайших хуторов начали переселяться семьи В.Ф. Юриной, Меркуловича - ростовщика, А.Г. Лукьянова - скупщика. Он построил в 1912 году большой добротный склад – амбар для хранения зерна.



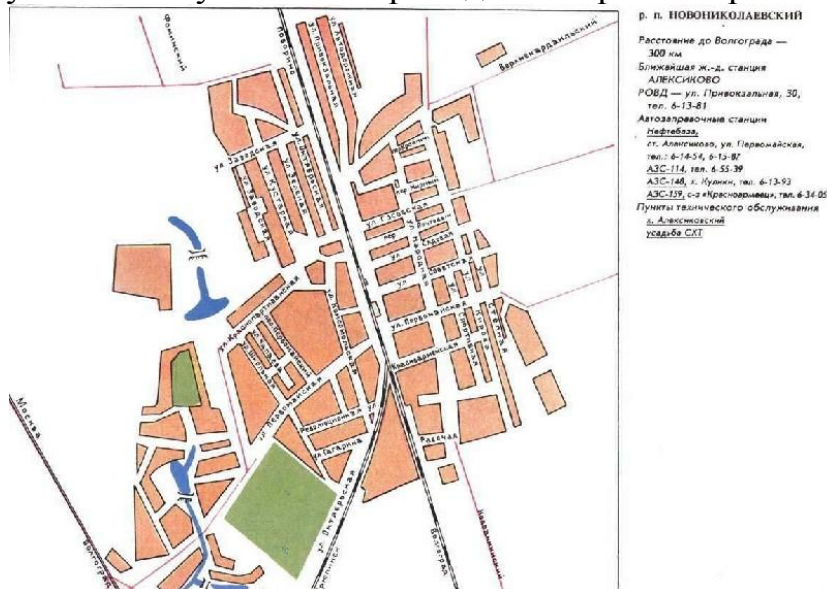
### **Амбар построенный 1912г**

В период уборки скупал по низким ценам в критический момент хлеб у своих хуторян и в ближайших хуторах и затем по более высоким ценам перепродавал его купцам, с которыми имел торговые сделки. Заведующим складом был Максим Степанович Топилин. И ныне стоит этот амбар на улице Октябрьской, свидетель не малой старины, имея, на челе свои отметины, от пуля Гражданской и следы от снарядов Великой Отечественной. А ведь именно с него началась история промышленного хранения зерна. В пору становления Советской власти при создании сельхозартелей это помещение в 1928 году было приспособлено для этих целей. Когда стали возникать колхозы и совхозы, объемы выращенного урожая увеличивались. Остро встала необходимость в предприятии не только по хранению, но и по качественной очистке и сушке зерновых.

В 1932 году началось строительство так называемого «старого» элеватора. С энтузиазмом, делая общее дело, стройка быстро продвигалась. Уже в 1937 году буквально за первую пятилетку элеватор был введен в эксплуатацию, заметно снизив в то время напряженность по вопросу. обработки и хранения зерновых. Казак Д.С. Кургузов захватил себе обширные территории, сенокосные угодия, накашивал большое количество сена и сумел организовать у себя постоянный двор по содержанию скота. Через Алексиково проходил Астраханский шлях, по которому из калмыцких степей в Москву прогоняли скот. Д.С. Кургузов снабжал этот скот сеном и получал большие денежные доходы. Кроме того, он сам содержал скот, откармливая его для отправки по железной дороге, что также давало большие денежные доходы. Купцы Гусынины имели хлебопекарню и занимались продажей промтоваров. Владельцы частных мельниц Крысин и Воронин жестоко эксплуатировали простой народ, обманывали и обвешивали его.

Когда хуторок вырос до 15 – 20 домов, атаман Михайловской станицы, в

состав которой входил наш хутор, решил дать ему имя. По рассказам старожилов это было под церковный праздник св. Николая, и атаман решил назвать хутор Николаевский. Через некоторое время он вспомнил, что в пределах станицы такой хутор уже есть, и переименовал его в Новониколаевский. Поиски истории названия хутора по архивам не увенчались успехом - приходится верить старожилам.



### Карта поселка Новониколаевского сегодня

К удобной транспортной магистрали потянулись купцы и промышленники, так образовался Новониколаевский. Одним из первых переселенцев хутора был генерал в отставке Алексей Кузьмич Родионов, которому царское правительство за заслуги выделило 1,5 тыс. гектаров земли. Руками батраков был построен дом (на его месте ныне стоит военкомат), вырыт пруд (Барский пруд за зданием магазина «Аистенок»). В пруду водилась рыба, и барин с барыней катались на лодке и так проводили свой досуг. Целый квартал занимал фруктовый сад. В нем выращивали лучшие сорта фруктовых деревьев, винограда, ягодные кустарники. Осенью собирать урожай приглашалось почти все население хутора. Чистый доход барина Родионова превышал 12 тысяч рублей золотом в год.

Дочь Родионовых училась в Москве, познакомилась со студентом художественной школы Венигом и без разрешения отца вышла за него замуж. Родионов смирился с этим, помог построить им дом и выделить третью часть своих владений. Через несколько лет недалеко от дома Родионовых построил себе двухэтажное здание зять Родионовых — Вениг (художник). Это здание сохранилось, несколько лет назад в нем располагался нарсуд.

Свои магазины открыли купцы Моргунов, Елисеев, Караваев (торговал хлопчатобумажными тканями), Помогайбо (занимались скупкой). Они развозили товары по хуторам, строили мельницы.

В 80 – х годах XIX века было построено деревянное здание (двухэтажное) вокзала без единого гвоздя.



### **Вокзал построенный в 80 - х годах XIXв.**

Специальные выемки, штифты, искусно вырезанные в брёвнах и называемые «ласточкин хвост» плотно и надёжно соединили их. Между бревнами, пропитанными специальным составом укладывали шерсть. Кованые гвозди были применены лишь в строительстве крыши вокзала.

Но всё это доподлинно стало известно лишь после разрушения старого вокзала, когда начали строительство нового современного здания. В котловане, под вокзалом, среди земли, глины и песка обнаружили два слоя пепла. Выведенные из этого факты, предложения сотрудников краеведческого музея о том, что вокзал дважды горел в прошлом веке, подтверждался наличием на брёвнах двух цифр – 1876 и 1879.

Залы ожидания в старом вокзале были маленькие. К тому же разных классов. В вокзале торговали самогоном, съестными припасами. Здесь пили чай до седьмого пота проезжие купцы, отдыхали в первом классе графы и князья.

А для хранения пищи под кухней вокзала был устроен холодильник из кирпича. На дно его закладывали лёд, а на него клали мясо, а сверху снова толстый слой льда и слой соломы. Таким образом, мясо хорошо хранилось в течение долгого времени.

К сожалению, до наших дней не дошли рельсы образца 1870 года. В музее хранятся лишь рельсы более позднего выпуска 1877, 1878, 1911 с маркировкой демидовского завода и более современные образцы. Не осталось сведений и о строителях железной дороги. Кроме упоминания о некоем Потапе Матюхове, рязанском крестьянине, бывшем крепостном. Он



строил дорогу Борисоглебск – Филоново в 1876 г., а затем работал путевым обходчиком на ст. Алексиково.

Его сын, Семён Потапович, пошёл по стопам отца. Служил на железной дороге с 1897 по 1945 годы. Начал юношей с должности ремонтного рабочего. Как и отец, дослужился до мастера.

Население стало быстро расти. По архивным данным в 1884 году в нашем рабочем поселке насчитывалось уже 140 дворов. В 1900 году была открыта земская начальная школа. В слободах Купава и Николаевка земские школы работали с 1867 года.

### **История улиц нашего поселка.**

Более 144 лет существует поселок Новониколаевский. Немало сменилось поколений за эти годы, и каждое из них внесло свою долю труда в его развитие. Менялся облик поселка, исчезали старые и возникали новые улицы и переулки. В начале улицы не имели названий и, когда приходили письма, то в адресе можно было обнаружить имя, отчество и краткое описание того места, где жил человек.

До 1912 года хутор рос от улицы Народной, в основном, к хутору Алексиковский. Центральной улицей была Чибизовка: сейчас эта улица Первомайская.



**ул. Чибизовская, позже переименованная в ул. Первомайскую**

Старое здание роддома принадлежало барину Клеву. В 1912-1914 годах примерно от здания районной администрации до березок (за зданием новой первой школы) начала заселяться улица Народная. Одним из самых первых жителей этой улицы был Потап Матюхов с семьей. Он был самым первым переселенцем на строительстве железной дороги. В фундаменте его дома заложен камень с датой, началом строительства -1880 год.

Улицы в более ранний период выглядели по-другому. Названия улиц были заменены за годы Советской власти. Просмотрев все названия улиц поселка, можно выделить несколько зон с «тематическими» названиями:

1.Именная: это им. Левченко, Чапаева, Пушкина, Чернышевского, Серафимовича, Бухарина (Кирова). Улица Чапаева названа в честь героя Гражданской войны командира 25-ой стрелковой дивизии Василия Ивановича Чапаева. Имя революционера-демократа Н.Г.Чернышевского носит одна из улиц района.

2.Событийная: это Краснопартизанская, Первомайская, Октябрьская, Революционная, Комсомольская

3. По месту нахождения какого-либо объекта: это Заводская, Железнодорожная, пер Почтовый, Спортивная, Подстанция, Приозерная и др.

4.Биологическая: это Яблочная, Вишневая, Степная, Сиреневая...

До 60-х. годов главными улицами поселка были: Первомайская, Кирова, Красноармейская, Народная, Кустарная, Краснопартизанская, Школьная, Революционная, Октябрьская, Садовая.

Улица Кирова названная в честь государственного и партийного деятеля С.М.Кирова, в далекие 30-е годы была улицей имени Н.И.Бухарина. Это была главная магистраль поселка. Здесь находились склады для зерна, небольшая по мощности маслобойня, к которой в осеннюю пору тянулись подвозы со всего Хоперского округа.

В начале сороковых годов то тут, то там стали появляться казачьи курени, мазанки. Война прервала мирное строительство.

В 1941 году улица Кирова была важнейшим военным трактом, по которому везли на фронт продовольствие, обмундирование, военную технику. Отсюда уходили те, кто стал защитником нашей Родины на фронтах Великой Отечественной.

До постройки трассы Волгоград – Москва улица Кирова была главной магистралью. Отсюда начиналась грунтовая дорога, которая проходила через хутор Чулино и связывала нас с областным центром. Так же с этой улицы пролегал грунтовая дорога в северном направлении, которая шла через Дуплятку, Поворино и связывала нас Москвой.

До постройки нового элеватора поток машин во время уборки урожая шел по улице Кирова на старый элеватор, куда везли зерно. Жители задыхались в летнее время от пыли, поднимаемой машинами.

В середине 1928 года состоялось совещание представителей Михайловского, Новониколаевского и Купавского исполкомов, а также сельсоветов, входящих в будущий район. Все высказались за создание центра района при станции Алексиково, в станице Новониколаевской.

В станице имелась паровая мукомольная мельница, крепкие кооперативные организации, ссыпные пункты, яично-масляничный склад и т.д. Популярной была двухнедельная ярмарка. На продажу пригоняли даже скот.

На месте пос.ГЭС в 40-50 – х годах был стадион, а за ним находился крытый рынок. Но когда начали строить Подстанцию, в наш район приехало много народу из разных городов нашей страны, была объявлена Всесоюзная комсомольская стройка, и для этих людей были построены новые дома. Это было очень красивое и чистое место. Но со временем работникам ЛЭП-500 построили несколько 3-х этажных домов, и это место называется теперь Подстанция. Стадион был перенесен на то место, где он находится сейчас.



**Стадион сегодня**

Улица Народная не только самая большая, но и самая старая.

Через хутор (примерно по улице Народной) проходил Астраханский шлях в 30 сажен ширины. По этому шляху из Калмыцких степей в Москву

прогоняли скот. Свое название она получила совсем недавно, примерно в 1936 году. На улице стояли низкие хатенки, покосившиеся плетни и непролазная грязь ранней весной и поздней осенью. В распутицу очень часто в грязи застревали не только лошадиные повозки, но и мощные трактора. С этой улицы в 1941 году провожали на фронт мужей, братьев, отцов. Здесь же в 1945 году встречали героев.

Облик улицы Народной постоянно менялся. Но во все времена эта улица была центральной улицей поселка с примыкающей к ней площадью. Здесь проводились митинги. На площади стоял памятник Сталину, который смотрел на восток. Перед ним была трибуна. Жители поселка во время торжественных мероприятий собирались возле этого памятника с портретом вождя. После 20 съезда в 1956 году памятник убрали.

Не узнать сегодня улицу Народную. В 50- 60 годах прошлого столетия построены здание администрации, библиотеки, РДК, универмаг, СОШ №1.

Примерно в эти же годы местные жители решили отремонтировать дороги и сделать пешеходные дорожки. Своими силами, в свое свободное время они засыпали ямы, разравнивали дорогу, укладывали щебенку, которую предоставил поселковый совет. А уже через несколько лет провели дороги с твердым покрытием.

Некоторые улицы поселка были трижды переименованы. Так, например, была ул. им. Буденнова героя Гражданской войны. Связи со строительством подстанции ЛЭП – 500, она была переименована в улицу Гэсовскую. В 1986 году ул. Гэсовская была переименована в ул. им. А.Н. Левченко, в честь нашего земляка - выпускника средней школы №1, а позже выпускника Качинского летного военного училища, подполковника, который совершил беспримерный подвиг в Афганистане, за что ему было присвоено звание Героя Советского Союза посмертно.

На улице Октябрьской в 50-60 годы находилось здание военкомата. Сейчас, недалеко от этого места, стоит магазин «Волна».

Улица Советская получила свое название в связи со строительством двухэтажек. Но интересно то, что эта улица существовала ранее там, где сейчас находится улица Привокзальная.

Постепенно поселок продолжает расширяться. В недалеком прошлом



в 80-е годы возникли новые улицы: Молодежная, Сиреневая, Яблочная, Луговая, Приозерная и другие.

Важным событием в жизни района стал выход 9 мая 1931 года первого номера районной газеты «За ударные темпы». Редактором ее был впоследствии известный писатель Д.И. Петров – Бирюк, до этого работавший секретарем Новониколаевского станичного комитета партии.

Но мирный труд новониколаевцев нарушила Великая Отечественная война. Лучшие кадры рабочих и колхозников ушли на фронт. 9200 новониколаевцев сражались на фронтах Великой Отечественной войны. Более 4000 из них не вернулись домой.

Военные действия на территории Новониколаевского района не велись. Когда в 1942 году фронт проходил около Новохоперска, станцию Поворино постоянно бомбили. Ночью люди ходили при таком же свете, как и днем, настолько хорошо освещался ракетами небосклон.

Эхо войны над станцией Алексиково прокатилось двумя бомбежками. 25 июля примерно в 1600 часов на станцию налетели немецкие самолеты. Железнодорожные пути были забиты эшелонами кавалерийской части, направляющейся в Сталинград. Всех погибших за два дня похоронили на кладбище, которое называли «Клином», так как находилось оно между сходящимися железнодорожными линиями – Урюпинской и Сталинградской. У братской могилы был поставлен обелиск, который стоит и сегодня.

Окончилась война. С энтузиазмом взялись новониколаевцы за восстановление порушенного за годы лихолетья народного хозяйства. Почти две тысячи рабочих и колхозников за доблестный труд получили ордена и медали в последующие годы. Комбайнеру колхоза «Родина» Н.С. Горшкову в 1958 году присвоено звание Героя Социалистического Труда.

В 1967 году район получил почетное право быть участником ВДНХ СССР, и награжден дипломом 1 степени. В 1973 году району вручено Красное Знамя ЦК КПСС, Совета Министров СССР, ВЦСПС и ЦК ВЛКСМ за достижение наивысших результатов во Всесоюзном социалистическом соревновании.

Высокими темпами в послевоенное время росло промышленное производство. Коллективы птицекомбината, инкубаторной станции, маслосыркомбината, авторемзавода, промкомбината, райпотребсоюза не раз выходили победителями в областном социалистическом соревновании. Из года в год наращивалось строительство жилья в районе, объектов культурно

– бытового назначения.

В 1958 году поселок Новониколаевский получил статус, поселка городского типа. Районная Дума рассмотрела и утвердила герб, флаг и гимн Новониколаевского муниципального района.

Главная фигура герба, цветок подсолнуха, указывает на сельскохозяйственную направленность района. Подсолнух - символ солнечного света, тепла, достатка. Сегодня Новониколаевский район - один из самых стабильных районов области, что в гербе подчеркнуто золотым колосом. Золото в геральдике символизирует урожай, богатство, стабильность, интеллект, уважение.

Деление поля символизирует природные особенности района - степные просторы, на которых находится множество озер, зеркальная гладь которых показана, синим цветом. Стебель рогоза (камыш) усиливает природную символику герба, указывая на неповторимую красоту и богатства местной природы.

Серебро - символ благородства, чистоты, великодушия.

Червлёный (красный) цвет символизирует мужество, труд, праздник, красоту.

Лазоревый (синий, голубой) цвет - символ возвышенных устремлений, мышления, искренности и добродетели.

Черный цвет - символ мудрости, скромности, вечности.

Поселок живет, развивается, с каждым днем становится краше.

Специфика имен собственных давно привлекла внимание исследователей: географов, историков и лингвистов. Их своеобразие привело к тому, что имена собственные стали изучать в особой отрасли языкознания – **ономастике** (от греч. “onomastike” искусство давать имена). Термин «оним» (онома, собственное имя) – это слово или словосочетание, которое служит для выделения именуемого им объекта среди других объектов: его индивидуализации и спецификации.

#### **Ономастика делится на несколько видов:**

**Топонимика** – изучает собственные имена географических объектов (Украина, Чёрное море, Новгород, Невский проспект)

**Антропонимика** – исследует собственные имена людей (Пётр Николаевич Амехин, Иван Калита, Игорь Кио, Рюрик).

**Этнимика** – изучает названия народов и племён.

**Космонимика** – анализирует наименования зон космического пространства — созвездий, галактик, как принятые в науке, так и народные (Млечный Путь, Плеяды, Галактика Андромеды).

**Астронимика** – изучает названия космических объектов или отдельных небесных светил (Солнце, Луна, Юпитер, комета Галлея, малая планета (астероид) Веста, карликовая планета Церера, звёзды Толиман или Сириус) Данобол (астероиды и прочие кометы).

**Зоонимика** – занимается изучением имен собственных животных, их кличек (Шарик, Мурка, Квадрат, Звёздочка, Донгуз).

**Хремонимика** – изучает собственные имена предметов материальной культуры (алмаз Орлов, меч Дюрандаль, пушка Гамаюн).

**Теонимика** - Собственные имена богов и божеств любого пантеона (Стрибог, Зевс) изучает теонимика.

**Карабонимика** - изучает собственные имена кораблей, судов и катеров (Аврора, Варяг, Бородино, Память Меркурия и т. д.).

**Эргонимика** - изучает наименования деловых объединений людей. Например, **Эмпоронимы** — названия магазинов, **фирмонимы** — названия фирм. Сюда же относятся названия парикмахерских, баров, кафе, бильярдных клубов, благотворительных организаций и др.

**Прагматонимика** - изучает наименования товаров и других результатов практической деятельности людей. Например, **парфюмонимы** — названия парфюмерной продукции, ароматов, **чоконимы** — названия шоколадной продукции (Кара-Кум, Метелица, Ласточка).

#### **Виды топонимики:**

**Ойконимы** — названия населённых мест (от др. - греч. — «жилище, обиталище»).

**Астионимы** — названия городов (от др. - греч. — «город»).

**Гидронимы** — названия рек (от др. - греч. — «вода»).

**Дримонимы** — названия лесов (от др. - греч. — «дерево»).

**Оронимы** — названия гор (от др. - греч.— «гора»).

**Урбанонимы** — названия внутригородских объектов (от лат. urbanus — «городской»).

**Агоронимы** — названия площадей (от др. - греч. — «площадь»).

**Дромонимы** — названия путей сообщения (от др. – греч. — «бег. движение, путь»).

**Макротопонимы** — названия больших незаселённых объектов (от др. - греч.— «большой»).

**Микротопонимы** — названия небольших незаселённых объектов (от др. - греч.— «малый»).

**Антропотопонимы** — названия географических объектов, произведённых от личного имени (от др. - греч.— «человек»)

**Годонимы** — названия улиц. Вид топонимов (от др. - греч. (topos) - «место», и (опома) — «имя, название»)

**Названия улиц поселка Новониколаевского можно разделить на несколько тематических групп:**

<b>Типология годонимов</b>	<b>Примеры</b>
1. Названия улиц, носящих имена людей, внёсших значительных вклад в историю России, мира	1. ул. Островского 2. ул. Гагарина 3. ул. Пушкина
2. Названия улиц, носящих имена участников гражданской войны, революции, Великой Отечественной войны, войны в Афганистане	1. ул. Левченко 2. ул. Кирова 3. ул. Серафимовича 4. ул. Чернышевского 5. ул. Чапаева
3. Названия улиц в честь людей, событий, которые ценятся российскими людьми, имеют общенациональное значение	1. ул. Народная 2. ул. Первомайская 3. пос. ГЭС 4. ул. Пионерская 5. ул. Советская 6. ул. Гвардейская 7. ул. Красноармейская 8. пер. Красноармейский 9. ул. Революционная 10. пер. Революционный 11. ул. Краснопартизанская 12. ул. Комсомольская 13. пер. Революционный 14. ул. Первомайская 15. пер. Первомайский 16. ул. Октябрьская 17. пер. Октябрьский 18. 8 Марта 19. ул. Делегатская 20. ул. Казачья 21. пер. Мирный 22. ул. Молодежная

	23. пер. Народный 24. пер. Пролетарский 25. ул. Свободы 26. ул. Юбилейная
4. Названия даны по профессии людей	1. ул. Рабочая 2. пер. Рабочий 3. ул. Рабоче-крестьянская 4. пер. Строительный
5. Ориентирующие топонимы:	
Внутренние:	1. ул. Автодорожная 2. ул. Проезжая
Внешние:	
1) Наименование улиц даны по природному объекту в пределах города	1. ул. Кустарная 2. пер. Кустарный 3. ул. Лесная 4. ул. Луговая 5. ул. Полевая 6. ул. Приозерная 7. ул. Прудовая 8. ул. Садовая
2) Названия даны по направлению	1. пер. Крайний
3) Названия даны по указанию сторон света	1. пер. Восточный 2. ул. Западная 3. ул. Северная 4. ул. Южная
4) Названия даны по объектам, расположенным на улице или поблизости от неё	1. ул. Привокзальная 2. пер. Парковый 3. пер. Почтовый 4. ул. Привокзальная 5. пер. Привокзальный 6. ул. Спортивная 7. ул. Заводская 8. пл. Заводская 9. ул. Железнодорожная 10. ул. Школьная 11. пер. Школьный 12. пер. Кооперативный 13. ул. Маслозаводская 14. пер. Мельничный 15. Подстанция 16. Промышленная 17. ул. Степная 18. усадьба СХТ
5) Названия даны по именам предметов,	1. пер. Кирпичный

материалов, связанных с производственной деятельностью	
6) Наименование улиц даны по внешним особенностям (природным особенностям)	1. ул. Вишневая 2. ул. Березовая 3. ул. Зеленая 4. пер. Зеленый 5. ул. Кленовая 6. ул. Сиреневая 7. ул. Яблочная
-----	2. ул. Новосельная

## Словарь

### А

ул. Автодорожная

### Б

ул. Березовая

### В

ул. Вишневая

ул. 8 Марта

пер. Восточный

### Г

ул. Гагарина

ул. Гвардейская

пос. ГЭС

### Д

ул. Делегатская

### Ж

ул. Железнодорожная

### З

ул. Заводская

пл. Заводская

ул. Западная

ул. Зеленая

пер. Зеленый

### К

ул. Казачья

ул. Кирова

пер. Кирпичный

ул. Кленовая

пер. Кооперативный

ул. Комсомольская

пер. Крайний

ул. Красноармейская

пер. Красноармейский

ул. Краснопартизанская

ул. Кустарная

пер. Кустарный

### Л

ул. Левченко

ул. Лесная

ул. Луговая

### М

ул. Маслозаводская

пер. Мельничный

пер. Мирный

ул. Молодежная

### Н

ул. Народная

пер. Народный

ул. Новосельная

**О**

ул. Октябрьская  
пер. Октябрьский

ул. Островского

**П**

пер. Парковый  
ул. Пионерская  
ул. Первомайская  
пер. Первомайский  
Подстанция  
ул. Полевая  
пер. Почтовый  
ул. Привокзальная  
пер. Привокзальный  
пер. Приозерный  
ул. Проезжая  
пер. Пролетарский  
ул. Промышленная  
ул. Прудовая  
ул. Пушкина

**Р**

ул. Рабочая  
пер. Рабочий  
ул. Рабоче-крестьянская  
ул. Революционная  
пер. Революционный

**С**

ул. Садовая  
ул. Свободы  
ул. Северная  
ул. Серафимовича  
ул. Сиреневая  
ул. Советская  
ул. Спортивная  
ул. Степная  
пер. Строительный  
усадьба СХТ

**Ч**

ул. Чапаева  
ул. Чернышевского

**Ш**

ул. Школьная  
пер. Школьный

**Ю**

ул. Юбилейная  
ул. Южная

**Я**

ул. Яблочная



**Названия улиц города Лондона можно разделить на несколько  
тематических групп**

Типология топонимов	Примеры
<b>1. Названия улиц, в которых нашли отражение трудовая деятельность и повседневная жизнь лондонцев.</b>	
а) По названиям людей, объединенных одной профессией:	Carter Lane (переулок Извозчиков) Colliergate (Торговцы Углем)
б) По названиям мест, где происходила торговля, и самих предметов торговли:	Glasshouse Alley (переулок Дома Стекла) Cheapside Milk Street (Молочная улица)
в) По названиям домашних животных и полезных растений:	Cowcross Street (улица Коровьего Перегона (Креста)) Camomile Street – (Ромашковая улица)
2. Наименования улиц по наиболее известным внутригородским сооружениям:	1. London Wall (Лондонская Стена) 2. Park Street 3. Great Tower Street (улица Великой Башни)
3. Наименования улиц по названиям старинных вывесок:	1. Bull Alley (Аллея Быков)
4. Наименования улиц по названиям физико-географических объектов:	1. Water Street (улица, ведущая к воде)  2. Fleet Street, Fleet Lane (названы по реке Флит)

<p>5. Наименования улиц по названиям монастырей, церквей, церковных реалий:</p>	<ol style="list-style-type: none"> <li>1. Whitefriars Street (улица, название которой произошло от монастыря кармелитов)</li> <li>2. Sent George Street (улица Святого Джорджа)</li> <li>3. Sent Michael's Alley (аллея Святого Майкла)</li> </ol>
<p>6. Наименования улиц по фамилиям землевладельцев и домовладельцев, названиям учебных и других заведений:</p>	<ol style="list-style-type: none"> <li>1. Площади Oxford Square, Cambridge Square основаны на землях, которые принадлежали Оксфордскому и Кембриджскому университетам</li> <li>2. Skinner Street (улица Скорняков, которая принадлежала Компании скорняков)</li> <li>3. Bedford Square (возникли на землях, принадлежавших герцогам Бедфордским)</li> </ol>
<p>7. Наименования улиц в честь монархов, членов королевской семьи, известных военачальников и так далее:</p>	<ol style="list-style-type: none"> <li>1. Victoria Street, Prince Albert Road – эти улицы получили своё название в честь королевы Виктории (правила с 1837 по 1901г.) и её мужа принца Альберта</li> <li>2. Wellington Street улица имени герцога Веллингтонского</li> </ol>

## **5. САМООЦЕНКА**

**(анализ полученных результатов и создание письменного  
отчета о проделанной работе)  
9-14 марта 2016 г.**

## АПРОБАЦИЯ ПРОЕКТА

- 1) Классный час в 6-10 классах «О чем могут рассказать названия улиц родного края и города Лондона»
- 2) Презентация словаря-справочника на уроке английского языка в 5 классе «Мы собираемся путешествовать по Лондону», в 6 классе «Узнаем больше о Великобритании», в 9 классе «Глобализация», в 10 классе «Путешествия. Лондонское метро: история и современность».

## САМОАНАЛИЗ

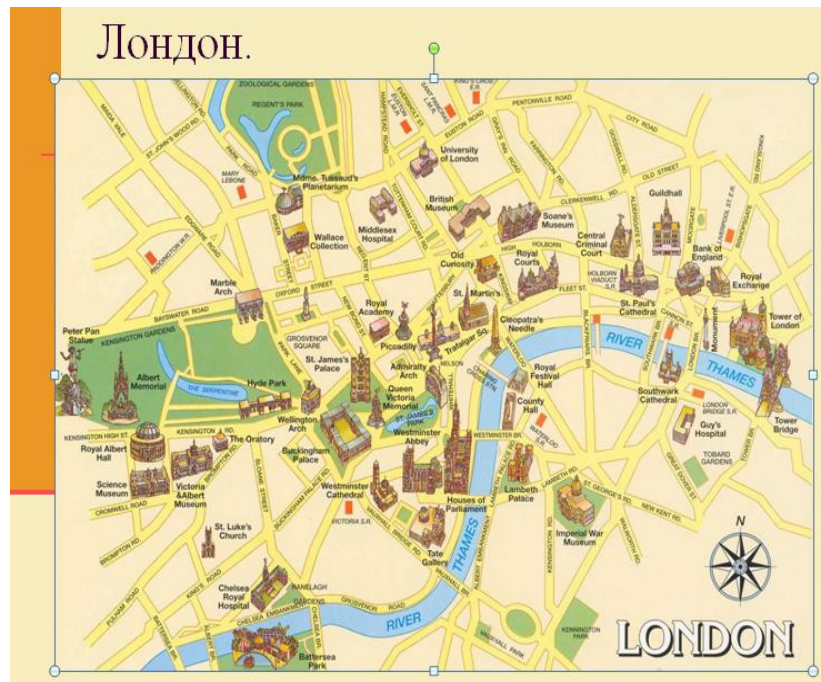
**Выводы:** изготовленный словарь-справочник и собранная информация вызвали у учащихся интерес к сходству в происхождении названий улиц поселка Новониколаевского и города Лондона и к стране изучаемого (английского) языка.

**Рекомендации:** продолжить работу над проектом


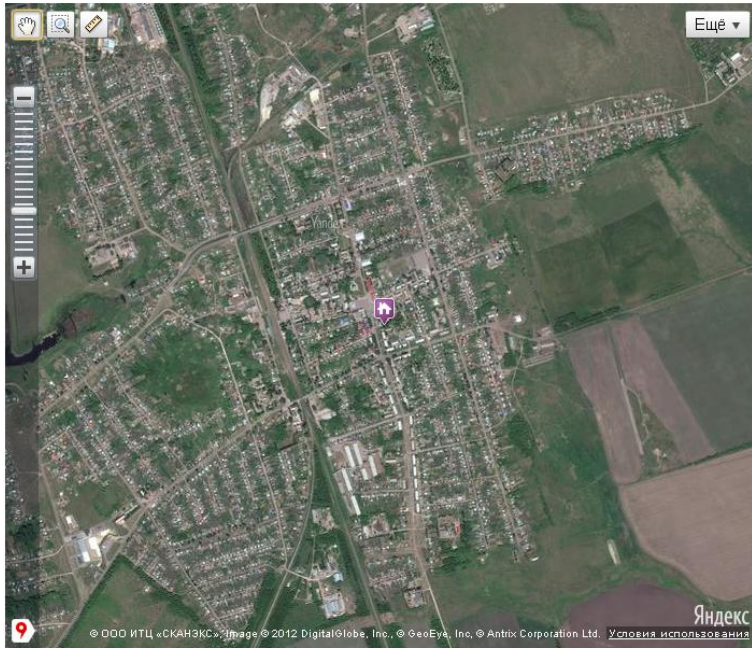
## ПОДГОТОВКА ПОРТФОЛИО ПРОЕКТА

## **6. ПОДГОТОВКА К ПРЕЗЕНТАЦИИ РАБОТЫ**

**15-20 марта 2016 г.**







# Приложение





## ПРИЛОЖЕНИЕ

(31 марта

[12 апреля] 1823 — 2 [14] июня 1886) — [русский драматург](#), творчество которого стало важнейшим этапом развития русского национального театра<sup>[4]</sup>. Член-корреспондент [Петербургской Академии наук](#).

### Биография

Александр Николаевич Островский родился 31 марта (12 апреля) 1823 года в [Москве](#) на [Малой Ордынке](#). Отец его, Николай Фёдорович, был сыном священника, сам окончил [Костромскую семинарию](#), затем [Московскую духовную академию](#), однако стал практиковать как судебный [стряпчий](#), занимаясь имущественными и коммерческими делами; дослужился до чина [коллежского асессора](#), а в 1839 году получил [дворянство](#). Мать, Любовь Ивановна Савина, дочь [пономаря](#) и [просвирни](#), умерла, когда Александру не исполнилось еще девяти лет. В семье было четверо детей (еще четверо умерли во младенчестве).

Благодаря положению Николая Фёдоровича, семья жила в достатке, уделялось большое внимание учёбе детей, получавших домашнее образование. Через пять лет после смерти матери отец женился на баронессе Эмили Андреевне фон Тесин, дочери шведского дворянина. С мачехой детям повезло: она окружила их заботой и продолжила заниматься их обучением.

Детство и часть юности Островского прошли в центре [Замоскворечья](#). Благодаря большой библиотеке отца он рано познакомился с русской литературой и почувствовал склонность к писательству, но отец хотел сделать из него юриста. В 1835 году Островский поступил в третий класс [1-й Московской губернской гимназии](#), по окончании которой в 1840 году стал студентом [юридического факультета Московского университета](#). Окончить университетский курс ему не удалось: не сдав экзамен по римскому праву, Островский написал заявление об уходе (учился до 1843 года). По желанию отца Островский поступил на службу канцеляристом в Совестный суд и служил в московских судах до 1850 года; первое его жалование составляло 4 рубля в месяц, через некоторое время оно возросло до 16 рублей (перевод в Коммерческий суд в 1845).

К 1846 году Островским уже было написано много сцен из купеческого быта и задумана комедия «Несостоятельный должник» (впоследствии — «[Свои люди — сочтёмся!](#)»). Первой же публикацией стала небольшая пьеса «Картина семейной жизни» и очерк «Записки замоскворецкого жителя» — они были напечатаны в одном из номеров «Московского Городского Листка» в 1847 году. Профессор Московского Университета [С. П. Шевырев](#) после прочтения Островским пьесы у себя дома 14 февраля 1847 года торжественно поздравил собравшихся с «появлением нового драматического светила в русской литературе».

Литературную известность Островскому принесла комедия «Свои люди — сочтёмся!»

## **Гордость населенного пункта**

Во все исторические эпохи гордилась Русь своими богатырями, воинами, свершавшими подвиги во имя Отчизны. О них народ складывал былины, песни и поэмы.

Нет меры храбрости, геройству нет предела.  
Воистину велик советский человек!  
Твой славный подвиг, капитан Гастелло,  
В преданиях останется навек...

Эти строки поэта Лебедева-Кумача оказались актуальны и в мирное время. Герой Советского Союза Анатолий Николаевич Левченко, подполковник, лётчик совершил в небе Афганистана подвиг и погиб почти полвека спустя.



### **А.Н.Левченко**

Анатолий Левченко родился и вырос в р. п. Новониколаевский Волгоградской области.

Беспримерный подвиг совершил старший штурман полка подполковник А.Н. Левченко, первый в реактивной авиации произведший таран наземной цели. К подвигу А.Н. Левченко шел всю жизнь. Он был влюблен в стальные крылья птиц. Погиб замечательный человек.

Родина по достоинству оценила его подвиг, присвоив высокое звание Героя Советского Союза посмертно. В рабочем поселке Новониколаевском одна из улиц, на которой вырос Анатолий, носит его имя, на доме, где он жил, установлена мемориальная доска, школа №1, где он учился, носит имя Анатолия Николаевича Левченко.

([9 марта 1934](#), [Клушино](#), [Гжатский \(ныне Гагаринский\) район](#), [Западная область](#), [СССР](#) — [27 марта 1968](#), возле села [Новосёлово](#), [Киржачский район](#), [Владимирская область](#), [СССР](#)) — советский лётчик-космонавт, [Герой Советского Союза](#), кавалер высших знаков отличия ряда государств, [почётный гражданин](#) многих российских и зарубежных городов.

12 апреля 1961 года Юрий Гагарин стал первым человеком в мировой истории, совершившим [полёт](#) в [космическое пространство](#)<sup>[3][4]</sup>. [Ракета-носитель «Восток»](#) с кораблём «[Восток-1](#)», на борту которого находился Гагарин, была запущена с космодрома [Байконур](#). После 108 минут полёта Гагарин успешно приземлился в [Саратовской области](#), неподалёку от города [Энгельса](#). Начиная с 12 апреля 1962 года, день полёта Гагарина в космос был объявлен праздником — [Днём космонавтики](#). ➤

Первый космический полёт вызвал большой интерес во всём мире, а сам Юрий Гагарин превратился в мировую знаменитость. По приглашениям зарубежных правительств и общественных организаций он посетил около 30 стран<sup>[5]</sup>. ➤ Много у первого космонавта было поездок и внутри Советского Союза. В последующие годы Гагарин вёл большую общественно-политическую работу, окончил [академию им. Жуковского](#), работал в [ЦПК](#) и готовился к новому полёту в космос. ➤

27 марта 1968 года Юрий Гагарин [погиб](#) в авиационной катастрофе вблизи деревни [Новосёлово](#) Киржачского района [Владимирской области](#), выполняя учебный полёт на самолёте [МиГ-15УТИ](#) под руководством опытного инструктора [В. С. Серёгина](#). Причины и обстоятельства авиакатастрофы остаются не вполне выясненными и на сегодняшний день. ➤

В связи с гибелью Гагарина в Советском Союзе был объявлен общенациональный траур (впервые в истории СССР в память о человеке, не являвшемся главой государства). В честь первого космонавта Земли был переименован ряд населённых пунктов (включая его родной город — [Гжатск](#)), названы улицы и проспекты. В разных городах мира было установлено множество памятников Гагарину. ➤

(26 мая ([6 июня](#)) [1799](#), [Москва](#) — 29 января ([10 февраля](#)) [1837](#), [Санкт-Петербург](#)) — [русский поэт](#), [драматург](#) и [прозаик](#).

Пушкин родился 26 мая ([6 июня](#)) [1799](#) г. в [Москве](#). В метрической книге церкви Богоявления в Елохове (сейчас на её месте находится [Богоявленский собор в Елохове](#)) на дату [8 июня 1799](#) г., в числе прочих, приходится такая запись:

«*Мая 27. Во дворе коллежского регистратора Ивана Васильева Скварцова у жильца его Моёра Сергея Львовича Пушкина родился сын Александр. Крещён июня 8 дня. Восприемник граф Артемий Иванович Воронцов, кума мать означенного Сергея Пушкина вдова Ольга Васильевна Пушкина*»<sup>[11]:6</sup>

Летние месяцы [1805](#)—[1810](#) будущий поэт обычно проводил у своей бабушки по матери Марии Алексеевны Ганнибал (1745—1818, урождённой *Пушкиной*<sup>[12]</sup>, из другой ветви рода), в подмосковном селе [Захарове](#), близ [Звенигорода](#). Ранние детские впечатления отразились в первых опытах пушкинских поэм, написанных несколько позже («[Монах](#)», [1813](#); «Бова», [1814](#)), в лицейских стихотворениях «Послание к Юдину» ([1815](#)), «Сон» ([1816](#)). Бабушка писала о своём внуке следующее:

Шесть лет Пушкин провёл в [Царскосельском лицее](#), открытом 19 октября [1811 года](#). Здесь юный поэт пережил события [Отечественной войны 1812 года](#). Здесь впервые открылся и был высоко оценён его поэтический дар. Воспоминания о годах, проведённых в Лицее, о лицейском братстве навсегда остались в душе поэта<sup>[13]</sup>.

В лицейский период Пушкиным было создано много стихотворных произведений. Его вдохновляли французские поэты XVII—XVIII веков, с творчеством которых он познакомился в детстве, читая книги из библиотеки отца. Любимыми авторами молодого Пушкина были [Вольтер](#) и [Парни](#). В его ранней лирике соединились традиции французского и русского классицизма. Учителями Пушкина-поэта стали [Батюшков](#), признанный мастер «лёгкой поэзии», и [Жуковский](#), глава отечественного [романтизма](#). Пушкинская лирика периода 1813—1815 годов пронизана мотивами быстротечности жизни, которая диктовала жажду наслаждения радостями бытия. С 1816 года, вслед за Жуковским, он обращается к [элегиям](#), где развивает характерные для этого жанра мотивы: неразделённой любви, ухода молодости, угасания души. Лирика Пушкина ещё подражательна, полна литературных условностей и штампов, тем не менее уже тогда начинающий поэт выбирает свой, особый путь



Прижизненные портреты Пушкина работы [Ксавье де Местра](#) (1800—1802), С. Г. Чирикова (1810),

(настоящая фамилия ) (15 (27) марта 1886 года, г. [Уржум](#), [Вятская губерния](#) — 1 декабря 1934 года, г. [Ленинград](#)) — российский революционер, советский государственный и политический деятель. Убит в результате покушения 1 декабря 1934 года Леонидом Николаевым. Убийство Кирова послужило началом массовых репрессий, известных как «[Большой террор](#)».

Сергей Миронович Костриков родился в городе [Уржуме](#) Вятской губернии 28 марта (15 марта по старому стилю) 1886 года. Родители Сергея приехали в Вятскую губернию из Пермской губернии незадолго до его рождения. Четверо первых детей в семье умерли в детстве. Затем появились Анна (1883—1966), Сергей и Елизавета (1889—1968). В 1894 году Сергей и его сёстры остались сиротами — отец ушёл на заработки и пропал без вести, а мать умерла. Девочек взяла на воспитание бабушка, а мальчика отдали в приют.

Сергей окончил Уржумское приходское, а затем — городское училище. Во время учёбы он неоднократно награждался грамотами и книгами. Осенью 1901 года уехал в [Казань](#), поступил в Казанское низшее механико-техническое промышленное училище за счёт земства и Попечительского фонда городского училища г. [Уржума](#) по ходатайству воспитателей приюта и учителей городского училища. В 1904 году он завершил образование, получив награду первой степени, оказавшись в пятёрке лучших выпускников того года. В 1904 году начал работать чертёжником в городской управе [Томска](#) и учиться на подготовительных курсах [Томского технологического института](#). Больше в [Уржум](#) Сергей не приезжал.

В Томске в ноябре 1904 года он вступил в [РСДРП](#)<sup>[1]</sup>. Партийный [псевдоним](#) — Серж. В 1905 году впервые участвовал в демонстрации и был арестован полицией. После выхода из тюрьмы возглавляет боевые дружины. В июле 1905 года Томская городская партийная конференция избирает Кирова членом томского комитета [РСДРП](#). В октябре 1905 года организовал забастовку на крупной [железнодорожной станции Тайга](#). В июле 1906 года арестован и заключён в томскую крепость (тюрьму) на полтора года. С 1908 года Сергей Костриков становится профессиональным революционером, ведёт работу в [Иркутске](#) и [Новониколаевске](#)<sup>[2]</sup>

В 1909 году приезжает во [Владикавказ](#), становится сотрудником северокавказской [кадетской](#) газеты «[Терек](#)», печатается под псевдонимом *Сергей Мионов*, участвует в любительских спектаклях, увлекается [альпинизмом](#). Киров любил театр, любил творчество [Л. Н. Толстого](#); писал рецензии на спектакли городского театра и гастрوليрующих групп во Владикавказе. Здесь же он знакомится со своей будущей женой Марией Львовной Маркус.

11 августа 1911 г. Киров был арестован во Владикавказе по делу томской подпольной типографии, его этапируют в [Томск](#), суд 16 марта 1912 года выносит оправдательный приговор за отсутствием улик, так как полицейский [пристав](#), главный свидетель обвинения, арестовывавший Кирова в 1906 г., не узнал его на суде<sup>[3]</sup>. Вернулся во Владикавказ в апреле 1912 г.

Псевдоним «Киров» взят по имени [Кир](#) достаточно случайно. История его появления описана в очерке [Дзахо Гатиева](#) «Мироныч»<sup>[3]</sup>. В апреле 1912 года газета «Терек» опубликовала статью «Поперёк дороги», впервые подписанную «С. Киров». Под этим псевдонимом он и вошёл в историю СССР.



(настоящая фамилия — ; [7 \(19\) января 1863](#), станица [Нижне-Курмоярская, Область войска Донского, Российская империя](#) — [19 января 1949, Москва, СССР](#)) — [советский писатель](#). Лауреат [Сталинской премии](#) первой степени ([1943](#)). Член [РКП\(б\)](#) с [1918 года](#).

Родился 7 (19) января [1863 года](#) в станице [Нижнекурмоярской](#) (ныне [Цимлянского района Ростовской области](#)). Отец — [донской казак](#), был полковым казначеем, есаулом Войска Донского. Детские годы провёл в Польше, где служил его отец. В 1873 году вернулся с семьёй на Дон в станицу Усть-Медведицкую.

Окончил Усть-медведицкую гимназию (1883). Поступив в 1883 в [Петербургский университет](#), на [физико-математический факультет](#), Александр Попов попал в среду революционного студенчества, в кружке познакомился с [марксизмом](#). За участие в революционном движении (вместе с [А. И. Ульяновым](#)) и в связи с покушением на [Александра III](#) А. Попов был арестован и выслан в [Архангельскую губернию](#). Во время ссылки написал в [Пинеге](#) свой первый рассказ «На льдине», который был под псевдонимом Серафимович опубликован в газете «[Русские ведомости](#)» в [1889 году](#). По окончании ссылки А. Серафимович жил на Дону под надзором полиции, продолжая свою литературную деятельность.

В [1902 году](#) переселился в Москву, стал участником литературной группы «[Среда](#)».

Во время [Первой мировой войны](#) Серафимович был военным корреспондентом «[Русских ведомостей](#)».

Безоговорочно принял Октябрьскую революцию. В [1918 году](#) возглавлял литературный отдел газеты «[Известия](#)».

Главное произведение Серафимовича, ставшее одним из самых значительных явлений послеоктябрьской литературы, — повесть «[Железный поток](#)» (1924). В ней изображены реальные события Гражданской войны — [поход Таманской армии](#) под командованием [Е. И. Ковтюха](#) (в романе Кожуха) летом 1918.

С ноября [1926](#) по август [1929 года](#) был главным редактором журнала «[Октябрь](#)». Делегат XVI съезда ВКП (б). В [1934 году](#) выбран в состав Президиума правления [СП СССР](#).

Умер [19 января 1949 года](#). Похоронен в Москве на [Новодевичьем кладбище](#) (участок № 1).

(12 [\(24\) июля 1828, Саратов](#) —  
17 [\(29\) октября 1889, Саратов](#)) — русский философ-материалист, революционер-демократ, энциклопедист, теоретик критического утопического социализма, учёный, [литературный критик](#), публицист и писатель.<sup>[2]</sup>

## Биография



Н. Г. Чернышевский. Фотография В. Я. Лауфферта. 1859 год.

Родился в Саратове, в семье священника Саратовского кафедрального собора, протоиерея Гавриила Ивановича Чернышевского (1793—1861). происходившего из крепостных с. Чернышева Пензенской губернии, от его названия ведет происхождение фамилии Чернышевский. До 14-летнего возраста учился дома под руководством отца, многосторонне образованного и очень религиозного человека и двоюродной сестры, Л. Н. Пыпиной. Архиепископ [Никанор \(Бровкович\)](#) указывал, что с раннего детства к нему был приставлен гувернёр-француз, которому «в Саратове и приписывали первоначальное направление юного Чернышевского»<sup>[3]</sup>.

Начитанность Николая поражала окружающих; в детстве он даже имел прозвище «библиофага», то есть пожирателя книг. В [1843 году](#) поступил в [Саратовскую духовную семинарию](#). В семинарии он пробыл три года, «будучи необыкновенно тщательно развит не по годам и образован далеко выше семинарского курса своих сверстников»<sup>[3]</sup>, не окончив её, в [1846 году](#) он поступил в [Петербургский университет](#) на историко-филологическое отделение философского факультета.

В эти годы и сформировался тот Чернышевский, которого скоро узнает вся Россия,— убежденный революционер- демократ, социалист и материалист. Мировоззрение Чернышевского формировалось под влиянием античного, а также французского и английского материализма XVII- XVIII веков, трудов естествоиспытателей - Ньютона, Лапласа, Лаланда и других идей социалистов-утопистов, классиков политэкономии, диалектики Гегеля и в особенности антропологического материализма Фейербаха.<sup>[4]</sup> влияние на формирование его взглядов оказал кружок [И. И. Введенского](#). В это время Чернышевский начал писать свои первые художественные произведения. В [1850 году](#) окончив курс кандидатом, получил назначение в [Саратовскую гимназию](#) и весной

(сам подписывался как <sup>[2]</sup>; 28 января (9 февраля) 1887, деревня [Будайка](#), [Чебоксарский уезд](#), [Казанская губерния](#) — 5 сентября 1919, под городом [Лбищенск](#), [Уральская область](#)) — [начдив Красной армии](#), участник [Первой мировой](#) и [Гражданской войны](#).

Кавалер трёх [Георгиевских крестов](#) и одной медали<sup>[3]</sup>. Кавалер [ордена Красного Знамени](#) (1919)<sup>[3]</sup>.

Василий Чапаев родился 28 января (9 февраля) 1887 года в деревне [Будайка](#) Чебоксарского уезда Казанской губернии<sup>[1]</sup> в русской крестьянской семье. Василий был шестым ребёнком в семье Ивана Степановича Чапаева (1854—1921).

Родной брат начдива Михаил Иванович так рассказывал о происхождении фамилии «Чапаев»<sup>[4]</sup>:

В 1882 или 1883 году Степан Гаврилович с товарищами подрядились грузить брёвна. В артель к ним попросился босяк Веняминов. Его приняли. Старшим в артели был Степан Гаврилович. Как старший он обычно выкрикивал товарищам по работе:

— Чепай, чепай! (Цепай, цепай, что значит «бери, бери»).

Когда кончили работу подрядчик не сразу отдал деньги за работу. Деньги должен был получить и раздать как старший Степан Гаврилович. Старик долго ходил за деньгами. Веняминов бегал по пристани, искал Степана. Забыв его имя, он спрашивал всех:

— Не видели ли грязевского (Грязево — другое название деревни Будайка) старика, красивого, кудрявого, всё говорит «чапай»?

— Он, Чапай, не отдаст тебе денег, — подшучивали над Веняминовым. Потом, когда дед получил заработанные деньги, он разыскал Веняминова, отдал ему заработок, угостил его.

А кличка «Чапай» так и осталась за Степаном. За потомками же закрепилось прозвище «Чапаевы», затем ставшее официальной фамилией.

Некоторое время спустя, в поисках лучшей доли, семья Чапаевых переселилась в село [Балаково](#) [Николаевского уезда](#) [Самарской губернии](#). Иван Степанович определил сына в местную церковноприходскую школу, меценатом которой был его зажиточный двоюродный брат. В семье Чапаевых уже были священники, и родители хотели, чтобы и Василий стал священнослужителем, но жизнь распорядилась иначе.

Осенью 1908 года Василий был призван на службу в армию и направлен в [Киев](#). Но уже весной следующего года, по неизвестным причинам, Чапаева уволили из армии в [запас](#) и перевели в [ратники ополчения](#) первого разряда. По официальной версии, по болезни. Версия о его политической неблагонадежности, из-за которой он был переведен в ратники, ничем не подтверждается. До Мировой войны в кадровой армии не служил. Работал плотником. С 1912 по 1914 год Чапаев с семьёй жил в городе Мелекесс (ныне [Димитровград](#) Ульяновской области) на улице Чувашская. Здесь у него родился сын Аркадий<sup>[5]</sup>. С началом войны, 20 сентября 1914 года, Чапаев был призван на военную службу и направлен в 159-й запасной пехотный [полк](#) в город [Аткарск](#)



## О названиях улиц Лондона

Лондон – один из старейших городов Европы, основание которого обычно относят к периоду, когда Британия была заселена кельтскими племенами. Но история города больше известна со времен завоевания Британских островов римлянами (I в. н.э.), при которых поселение Лондиниум на берегу Темзы превратилось в важный торговый центр Северной Европы.

Появление первых названий улиц Лондона относят к X в., когда разрушенный англосаксами центр бывшей римской провинции начал постепенно застраиваться вновь. При этом самые ранние названия лондонских улиц были чаще всего описательными, т. е. улицы назывались по своим наиболее примечательным характеристикам: ширине, протяженности, находившимся на них сооружениям и т. д.

Лондон рос и развивался очень медленно, и только после пожара 1666 г., когда большая часть деревянных построек города была уничтожена, началось интенсивное строительство нового каменно-кирпичного Лондона, что повлекло за собой возникновение большого количества наименований улиц. В это время получили широкое распространение так называемые принадлежностные названия, т. е. названия улиц по именам землевладельцев и т. д. Позднее, в XVIII–XIX вв., появились коммеморативные названия, т. е. наименования улиц в честь монархов, полководцев и т. д. В зависимости от мотивировки названий лондонских улиц выделяют 9 более или менее четких групп урбанонимов (из них группы 1 – 6 составляют описательные названия, группа 7 – принадлежностные наименования, группа 8 – коммеморативные названия; в особую группу выделены так называемые рекламные названия).

**Carter Lane** – переулок в лондонском Сити, где издавна по традиции селились извозчики;

**Pottery Lane** – переулок в районе Северный Кенсингтон, в котором в начале XIX в. жили гончары, изготавливавшие черепицу, кирпичи, водосточные трубы;

**Apothecary Street** – улица в Сити, ведущая к зданию Гильдии фармацевтов, основанной в 1617 г.;



*Cheapside*

**Cheapside** – улица в Сити, на которой в течение многих веков находился главный рынок Лондона. Так как Чипсайд представляла собой не рыночную площадь, а широкую улицу, которая использовалась и для народных гуляний, и для торжественного проезда лорд-мэра Сити, торговля на ней имела строгие ограничения, что привело в дальнейшем к закрытию рынка. Но до сих пор улицы и переулки, расположенные вблизи Чипсайд, носят названия товаров, которые там продавались или хранились: Bread Street, Honey Lane, Milk Street, Poultry, Wood Street;

**Haymarket** – улица в центральной части Лондона, где до 1830 г. находился крупный сенной рынок;

**Garlic Hill** – улица на берегу Темзы, известная в средние века как место разгрузки и продажи чеснока;

**Old Seacoal Lane** – переулок в Сити, в котором с XIII по XVII в. разгружали уголь, доставляемый баржами от Темзы вверх по реке Флит (уголь в Лондон привозили морем из Ньюкасла и поэтому называли его seacoal);

**Cock Lane** – переулок в Сити, где с XII в. выращивали и продавали бойцовых петухов (петушинные бои были очень популярным развлечением в средневековом Лондоне) ;

**Cockspur Street** – улица, на которой изготавливали и продавали шпоры для бойцовых петухов;

**Giltspur Street** – улица в Сити, где находились мастерские, в которых изготавливались шпоры для рыцарей – участников средневековых турниров (над каждой такой мастерской висела позолоченная шпора – gilt spur);

**Glasshouse Alley** – улица, где находилась мастерская по изготовлению одной из лучших марок стекла;

**Glasshouse Street** – улица, где варили зеленое бутылочное стекло;

**Cowcross Street** – улица, по которой в средние века прогоняли скот на бойню (в середине улицы стоял крест);

**Wormwood Street, Camomile Street** – улицы в районе бывшей городской стены, окружавшей средневековый Лондон (согласно положению, существовавшему в средние века, внутри городской стены должна была оставаться свободной от застройки полоса земли шириной 16 футов; на этой пустующей земле горожане выращивали полынь и ромашку, применявшиеся в лечебных целях).

**Oxford Street** – *досл.* “дорога, ведущая в Оксфорд” (одна из старейших улиц Лондона, построенная римлянами и, вероятно, существовавшая еще до них); **Old Kent Road** – *досл.* “старинная дорога, ведущая в Кент”.

**Great Tower Street** – улица в Сити, ведущая к Тауэру;

**Gray’s Inn Road** – улица, на которой находится здание одного из “Судебных иннов” – корпораций барристеров в Лондоне (само здание получило название Gray’s Inn по имени его первого владельца);



*London Wall*

**London Wall** – улица, проходящая вдоль бывшей городской стены, которая окружала средневековый Лондон;

**Bishopsgate** – улица в Сити на месте построенной еще римлянами дороги, которая выходила из города через ворота на северной стороне. После того как разрушенные ворота были восстановлены в VII веке епископом Эркенвальдом (Erkenwald, Bishop of London), улицу стали называть Bishopsgate. В XVIII веке ворота были окончательно снесены;

**Old Bailey** – улица в Сити, проходившая в средние века вдоль крепостного вала (называвшегося Bailey), который был воздвигнут как дополнительное укрепление за пределами городской стены.

**Bull Alley** – название переулка связано с вывеской, изображавшей быка. Такие вывески часто обозначали таверну, в которой происходила популярная в средние века травля собаками привязанного быка (bull-baiting);

**Unicorn Passage** – название улицы произошло от одной из вывесок, изображавшей единорога. В средние века такие вывески использовали владельцы гостиниц в знак того, что их постояльцам не угрожает отравление, а также аптекари, которые приписывали этому мифическому животному способность излечивать людей от многих тяжелых болезней;

**Angel Street, Angel Court** – названия улиц связаны с вывеской, изображавшей ангела. В средние века считалось, что такое изображение защищает дом и его обитателей от козней нечистой силы.

**The Strand** – *досл.* “берег”. Название Stronde встречается уже в 1185 г., и вполне возможно, что оно более древнего происхождения. Дорога в то время действительно проходила по самому берегу Темзы, но с течением времени у реки отводились новые участки земли, а после постройки набережной Виктории (Victoria Embankment) улица Стрэнд оказалась на значительном расстоянии от Темзы;

**Water Street** – *досл.* “улица, ведущая к воде”. До постройки набережной к Темзе вело несколько улиц, имевших это название. Ныне данное название сохранилось только у одной улицы;

**Fleet Street, Fleet Lane** – улица и переулок, названные по реке Флит, которая в XVIII в. при застройке района была заключена в трубу;

**Anglers Lane** – *досл.* “переулок рыболова”. Рядом с этим переулком брала свое начало река Флит;

**Battle Bridge Road** – улица, получившая своё наименование по названию древнего селения Battle Bridge, которое находилось возле одного из мостов через реку Флит;

**Turnmill Street** – улица, названная по прозвищу реки Флит (поскольку на этой реке было несколько водяных мельниц, ее называли Turnmill Brook).

**Blackfriars Lane** – переулок в Сити, получивший своё название от монастыря доминиканцев;

**Whitefriars Street** – улица, название которой произошло от монастыря кармелитов;

**St. George Street, St. Martin's Lane, St. Michael's Alley** – улица и переулки, получившие наименование по названиям находящихся на них церквей;

**Paternoster Row** – улица в районе собора св. Павла, на которой с XIV в. изготавливали и продавали четки для молитв (одна из старейших улиц Сити);

**Ave Maria Lane, Amen Corner** – переулки, на которых жили клерки, зарабатывавшие на жизнь перепиской церковных текстов и молитв.



*Bedford Square*

**Bedford Square, Bedford Avenue, Bedford Place, Bedford Passage, Bedford Street** – эти улицы и т. п. возникли на землях, принадлежавших герцогам Бедфордским;

**Grosvenor Square, Grosvenor Crescent, Grosvenor Gardens, Grosvenor Gate, Grosvenor Hill, Grosvenor Place, Grosvenor Road, Grosvenor Street** – эти названия связаны с фамилией семьи Гросвенор, владевшей многочисленными домами и земельными участками в Лондоне;

**Rugby Street** – улица в Лондоне, возникшая на земле, которая принадлежала одной из старейших мужских частных школ Рагби (сама школа находится в г. Рагби, графство Уорикшир);

**Oxford Square, Cambridge Square** – площади в Лондоне, основанные на землях, которые принадлежали Оксфордскому и Кембриджскому университетам (в XV в. эти земли были пожертвованы данным университетам для оплаты студенческих стипендий);

**Covent Garden** – улица, возникшая на земле, которая принадлежала Вестминстерскому аббатству (Covent Garden – *искаж.* от convent garden). Монахи, владевшие этой землей до середины XVII в., выращивали на ней овощи и фрукты и продавали их. С 1661 до 1974 г. на этой улице находился главный лондонский оптовый рынок фруктов, овощей и цветов (ныне он переведен в район Воксхолл – Vauxhall);

**Skinner Street** – улица, расположенная на земле, которая принадлежала Компании скорняков (одной из многочисленных торговых гильдий, возникших в Лондоне в средние века).



*Victoria Street*

**Victoria Street, Victoria Road, Victoria Embankment, Prince Albert Road** – эти улицы получили свое название в честь королевы Виктории (правила с 1837 по 1901 г.) и ее мужа, принца Альберта;

**Wellington Place, Wellington Road, Wellington Street** – эти названия связаны с именем герцога Веллингтонского, который командовал английскими войсками в битве при Ватерлоо (1815 г.) и одержал победу над армией Наполеона;

**Dombey-Street** – улица названа по имени героя романа Ч. Диккенса (Ch. Dickens) *Домби и сын* (*Dealings with the Firm of Dombey and Son*).

**Paradise Row** – *досл.*, “райская улица”;

**Prospect Terrace** – *досл.*, “улица надежды”;

**Meads Road** – *досл.*, “луговая улица”;

**Mountview** – *досл.*, “горный вид”. Улицы с такими названиями расположены на окраинах города, в бедных кварталах Ист-Энда. Внешний вид улиц далеко не соответствует данным им названиям.

Особый интерес представляют слова, выступающие в качестве второго элемента в названиях улиц: *street, road, avenue, terrace, lane* и др. В современном употреблении различия в их значениях до определенной степени стерты, однако в исторической ретроспективе каждый из этих урбанонимических терминов имел свое специфическое значение, не позволяющее отождествлять его с другими.

Термин **street** (один из самых ранних терминов) берет свое начало от римского *via strata* – “мощеная дорога”. С уходом римлян было забыто и само искусство мощения дорог, однако слово *street* осталось и приобрело новое значение – “дорога между домами”.

Термин **road** связан с глаголом *to ride* – “ездить верхом”. В средние века он относился к дорогам, по которым ездили всадники. Следует отметить, что в центральных районах Лондона (в Сити, в районе Вестминстера) почти нет названий улиц, имеющих в качестве второго элемента слово *road*; на окраинах города такие названия встречаются намного чаще, чем наименования, имеющие в качестве второго элемента слово *street*.

Термином **lane** в средневековом Лондоне обозначалась улица, которая была недостаточно широка для того, чтобы на ней разъехались две груженные повозки. Термины **hill** и **rise** употребляются в названиях улиц, сбегаящих по склонам какой-либо возвышенности. Улицы, расположенные в низменных местах, имеют в качестве второго элемента названия слово **vale**. В наименованиях улиц встречаются термины **yard** и **court**, которые исторически означали примерно одно и то же – огороженное открытое пространство при гостинице или постоялом дворе. При этом слово *court*, ассоциирующееся с королевским двором (*royal court*), употребляется в названиях улиц чаще, чем слово *yard*. В 1661 г. после застройки Блумзбери-Сквер (Bloomsbury Square) в урбанонимии Лондона впервые появился термин *square* – “квадрат; площадь”. Затем в качестве второго элемента названий улиц стали употребляться слова *crescent* – “полукруг”, *circus* – “круг; площадь”, *place* – “площадь; улица”, *avenue* – “широкая улица, обсаженная деревьями”, *terrace* –

“непрерывный ряд домов вдоль улицы” и др. Интересна история термина mews, встречающегося в названиях улиц. В средние века, когда соколиная охота была очень популярна, королевские соколятники (Royal Mews) располагались в районе нынешней Трафальгарской площади. В XVIII в. на их месте были построены конюшни, и слово mews стало означать “конный двор, конюшни”. Позднее этим словом стали называть не только конюшни, но и дома, где жили кучера. Отсюда термин проник в названия улиц (например, Stratford Mews). В качестве второго элемента названий улиц встречаются и такие слова, используемые в рекламных целях, как gardens – “сады”, walk – “аллея”, grove – “роща”, park – “парк”, drive – “подъездная дорога”, ride – “дорога-аллея” и др.

Особый интерес представляют слова, выступающие в качестве второго элемента в названиях улиц: *street, road, avenue, terrace*. **Названия улиц Лондона** состоят, как и у нас, из двух слов. Первое слово – собственно название, а второе может означать

- дорогу, по которой ездили верхом(road), Ярославское шоссе *Иваньковское* шоссе (по направлению к деревне Иваньково
- непрерывный ряд домов (terrace), *Центральный проспект*
- широкую улицу, обсаженную деревьями (avenue) *Зеленый проспект, Сиреневый бульвар.*
- аллею (walk)

Paradise Row —'райская улица';
Prospect Terrace 'улица надежды';
Meads Road —'луговая улица';
Mountview - 'горный вид'.
Укромная улочка -Love Lane
Тупики часто называли Blind Lane,

([англ. Victoria](#), имя при крещении **Александрина Виктория**, [англ. Alexandrina Victoria](#); [24 мая 1819](#) — [22 января 1901](#)) — королева [Соединённого Королевства Великобритании и Ирландии](#) с 20 июня 1837 года и до смерти. Императрица Индии с 1 мая [1876 года](#) (провозглашение в Индии — [1 января 1877 года](#)).

Виктория была дочерью [Эдуарда, герцога Кентского](#), четвёртого сына [Георга III](#). Оба они умерли в 1820 году, и Виктория выросла под контролем матери-немки [Виктории Саксен-Кобург-Заальфельдской](#). Она унаследовала престол в 18 лет, так как все три старших брата её отца умерли, не оставив легитимных детей. К этому времени Соединённое королевство представляло сложившуюся [конституционную монархию](#), где король практически не имел политической силы. Виктория пыталась влиять на политику правительства и назначения министров. Для народа она стала национальной иконой и считалась человеком строгой морали.

В 1840 году Виктория вышла замуж за [Альберта Саксен-Кобург-Готского](#). Браки их [девяти детей](#) с представителями королевских и знатных семей укрепили связи между династиями Европы и принесли Виктории прозвище «Бабушка Европы». Когда в 1861 году Альберт умер, Виктория ушла в траур и прекратила появляться на публике. В результате этого набрал силу республиканизм, но позже популярность королевы восстановилась. [Золотой](#) и бриллиантовый юбилеи королевы Виктории праздновались по всей империи.

Виктория пробыла на троне 63 года семь месяцев и два дня и занимает второе место по продолжительности царствования после [Елизаветы II](#). [Викторианская эпоха](#) стала периодом промышленного, культурного, политического, научного и военного развития Великобритании и временем наибольшего расцвета [Британской империи](#). Она была последним [монархом Великобритании](#) из [Ганноверской династии](#). Её сын и наследник [Эдуард VII](#) принадлежал по линии отца к [Саксен-Кобург-Готской династии](#).

## Рождение и семья



Виктория в четыре года

Отцом Виктории был [Эдуард Август, герцог Кентский](#), четвёртый сын короля Великобритании [Георга III](#). До 1817 года племянница Эдуарда [Шарлотта Уэльская](#) была единственной законной внучкой Георга III. Её смерть в 1817 году привела к ситуации, когда в линии наследования остались только дети короля, следовательно, после их смерти



не осталось бы наследников. Этого допустить было нельзя, и герцогу Кентскому и его неженатым братьям пришлось срочно жениться, чтобы завести детей. В 1818 году он женился на [Виктории Саксен-Кобург-Заальфельдской](#), вдовствующей немецкой принцессе, уже имевшей двух детей — [Карла](#) (1804—1856) и [Феодору](#) (1807—1872) — от первого мужа [принца Лейнингенского](#). Её брат [Леопольд](#) был женат на умершей Шарлотте. Единственный ребёнок герцога и герцогини Кентских, Виктория, родилась в 4:15 утра 24 мая 1819 года в [Кенсингтонском дворце](#) Лондона<sup>[1]</sup>.

Викторию крестил в Кенсингтонском дворце 24 июня 1819 года [архиепископ Кентерберийский Чарльз Мэннерс-Саттон](#), церемония прошла в частном порядке<sup>[2]</sup>. Она была названа *Александриной* в честь одного из её крёстных, императора России [Александра I](#), и *Викторией* в честь матери. Дополнительные имена, предложенные её родителями, — Джорджина (или Джорджиана), Шарлотта и Августа — были отклонены по указанию старшего брата герцога [принца-регента](#) (позже Георг IV)<sup>[3]</sup>.

После рождения Виктория была пятой в линии наследования после её отца и трёх его старших братьев: принца-регента, [герцога Йоркского](#) и [герцога Кларенса](#) (позже Вильгельм IV)<sup>[4]</sup>. Было маловероятно, что принц-регент и герцог Йоркский будут иметь детей, поскольку не были близки со своими жёнами, которые уже вышли из детородного возраста. Герцоги Кентский и Кларенс женились в один день за 12 месяцев до рождения Виктории, но обе дочери последнего (рождённые в 1819 и 1820 году соответственно) умерли в детстве. Отец Виктории, герцог Кентский, умер, когда дочери было восемь месяцев. Бабушка и дедушка Виктории умерли в 1820 году, и герцог Йоркский умер в 1827 году. После смерти в 1830 году её дяди Георга IV она стала предполагаемой наследницей своего дяди Вильгельма IV. В [акте о регентстве 1830 года](#) специально указано, что герцогиня Кентская станет регентом, если к смерти Вильгельма Виктория ещё не достигнет совершеннолетия<sup>[5]</sup>. Король Вильгельм не сомневался в способности герцогини быть регентом и в 1836 году в её присутствии заявил, что намерен дожить до 18-летия Виктории, чтобы никакого регентства при ней и вовсе не было<sup>[6]</sup>.



Виктория с её спаниелем Дэшем, 1833 год